
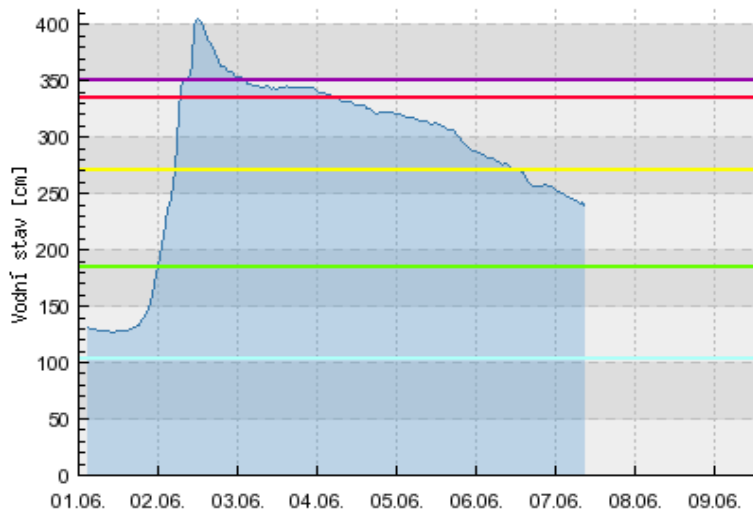


Detail stanice Louňovice pod Blaníkem

Datum : 07.06.2013 09:03:40


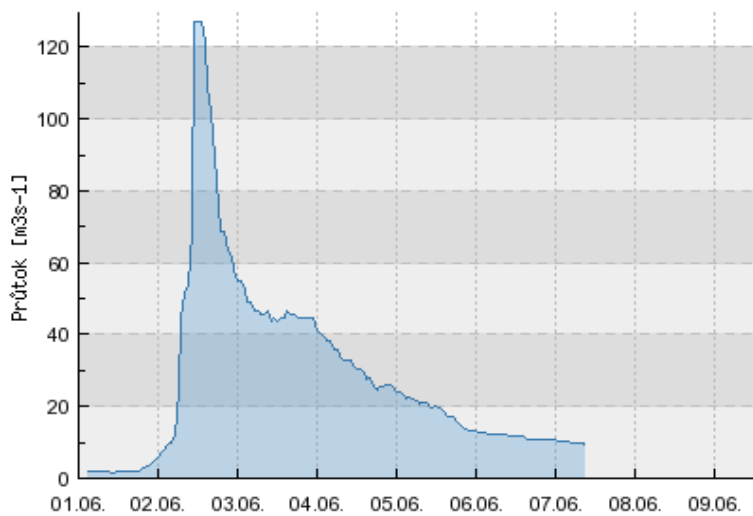
Vodní stav

Louňovice pod Blaníkem (Blanice)



Průtok

Louňovice pod Blaníkem (Blanice)



Tok	Blanice
Název stanice	Louňovice pod Blaníkem
Kategorie	A
Povodí III. řádu	1-09-03 Sázava od Želivky po ústí
Obec s rozšířenou působností	Vlašim
Provozovatel	

Limity pro stupně povodňové aktivity

1. stupeň	H = 185[cm]		1.SPA (bdělost)
2. stupeň	H = 270[cm]		2.SPA (pohotovost)
3. stupeň	H = 335[cm]		3.SPA (ohrožení)
3. stupeň	H = 351[cm]		3.SPA (extrémní povodeň)
sucho	H = 103[cm]		

Platnost SPA pro úsek toku / Kritické místo

Louňovice - ústí Chotýšanky

datum a čas	stav [cm]	průtok [m3s-1]	teplota [°C]
07.06.2013 08:50	239	9.55	10.8
07.06.2013 08:40	241	9.69	10.8
07.06.2013 08:30	241	9.69	10.8
07.06.2013 08:20	240	9.62	10.7
07.06.2013 08:10	242	9.76	10.7
07.06.2013 08:00	241	9.69	10.7
07.06.2013 07:00	243	9.82	10.7
07.06.2013 06:00	244	9.89	10.8
07.06.2013 05:00	246	10	10.9
07.06.2013 04:00	247	10.1	10.9
07.06.2013 03:00	249	10.2	11
07.06.2013 02:00	251	10.4	11.1
07.06.2013 01:00	252	10.4	11.2
07.06.2013 00:00	254	10.6	11.2
06.06.2013 23:00	256	10.7	11.3
06.06.2013 22:00	257	10.8	11.4
06.06.2013 21:00	258	10.8	11.4
06.06.2013 20:00	256	10.7	11.4
06.06.2013 19:00	256	10.7	11.4
06.06.2013 18:00	257	10.8	11.3
06.06.2013 17:00	257	10.8	11.3
06.06.2013 16:00	260	11	11.2
06.06.2013 15:00	265	11.3	11.2
06.06.2013 14:00	269	11.6	11.1
06.06.2013 13:00	270	11.7	11
06.06.2013 12:00	272	11.8	11
06.06.2013 11:00	273	11.9	10.9
06.06.2013 10:00	274	11.9	10.9
06.06.2013 09:00	277	12.1	10.8