

První zmínka o statku kamberském je z roku 1282, tehdy si Pero rychtář zdejší a měšťané i pronajali od Sezimy z Landštejna celý statek „na tři léta ve 3000 hřivnách stříbra“

Milota z Chřenovic, který měl za manželku Dorotu z Dubé. R. 1457 byla kamberská tvrz již pustá, patřilo k ní ještě popluží, louky řečené přední a zadní chmeliště, lesy Hory, Mokře, Zlatné Hory a městečko s podacím.

Markéta, rozená hraběnka Fuggerová z Kirchperka po smrti svého syna Markvarta, prodala r. 1700 statek Kamberk, totiž tvrz s dvorem, městečko Kamberk a vsi Podvorec (zaniklá), Hrnčíře, Chocov a Vosnou a části vesnic Daměnice a Pravětice,

František Roubík Soupis a Mapa zaniklých osad v Čechách 1959

2 - **Blanice**, Blatnice ? Blanice Kozlova, někdy ves, pak dvůr u Kamberka 1393, 1408. (*Regesta diplomatica nec epistolaria Bohemiae et Moraviae, Praha 1854-1992*). 1534 pustý obnoven 1609, pak 1686 opět pustý (**SČ** - Sedláček August - *Místopisný slovník historický království českého Praha 1908 29. Palacký František - Popis království českého Praha 1848 .283. PF* - profous Antonín *Místní jména v Čechách ...I. 80. Křivka Josef- Soupis a mapa osad vzniklých po r. 1654*).

Sedláček

Blanice. n. dvůr u Kamberka (1408), v 16. stol. Pustý r1609 zase obnovený, ale potom zase spustlý

Profous

Blanice. n. dvůr a ves nad řekou Blanicí u Kamberka sev. od Ml. Vožice: 1393 Deyboldus de Blancyze, RT. I.554; 1542 (1334) w Blanický dvoru popl. Pustého s popl. (Ke Kamberku), DZ. 84 A 13; 1609 dvůr popl. Kamberský a druhé dvůr popl., jenž slove Blanický, DZ. 134 L 15

V roce 1778 podle dominikální tabely k panskému statku Kamberk (Herrschaft Kamberk) patřily 4 dvory jednotlivě jsou rozepsány pouze pole a zahrady: Vitanovice s 231 str 2 v.; Šebířova 239 str a 1 v ; Kamberk 250 str ; a Frauenhof 283 str a ¼ věrtele. Se 123 str a 1 věrtelem mlýnskách a sekularizovaných (Müllere und schändere) to bylo celkem 1157 strych a ¼ věrtele.

Louky a lesy jsou uvedeny za celé panství Kamberk a to 179 a ¼ dvojspřežních vozů luk a 443 strychů lesů. K tom rybníky na 109 kop z toho 33 kop výtazních a 1 kopa pstruží

V roce 1749 mělo panství k dispozici tři dny roboty v týdnu

1749 - Roboty na panství Kamberk

ves	Dvojspřežní týdně po celý rok		Jednospřežní týdně po celý rok		Zahradníci, chalupníci, domkáři týdně po celý rok	
	počet	dní	počet	dní	počet	dní
Předbořice	8	3			1	3
Hrnčíře	7	3			2	3
Pravětice	1	3				
Daměnice	7	3			2	3
Skrejšov	7	3				
Vosná	3	3			1	3
Šebířov	10	3			5	3
Vilice	9	3			5	3
Popovoce	5	3				
Křekovice	2	3				
Elhejšov	5	3				
Javor	2	3	1	3		
Zahrádka	7	3			2	3

Vrcholtovice	6	3			4	3
Křekovice	3	3				
celkem	82	12792	1	156	22	3432

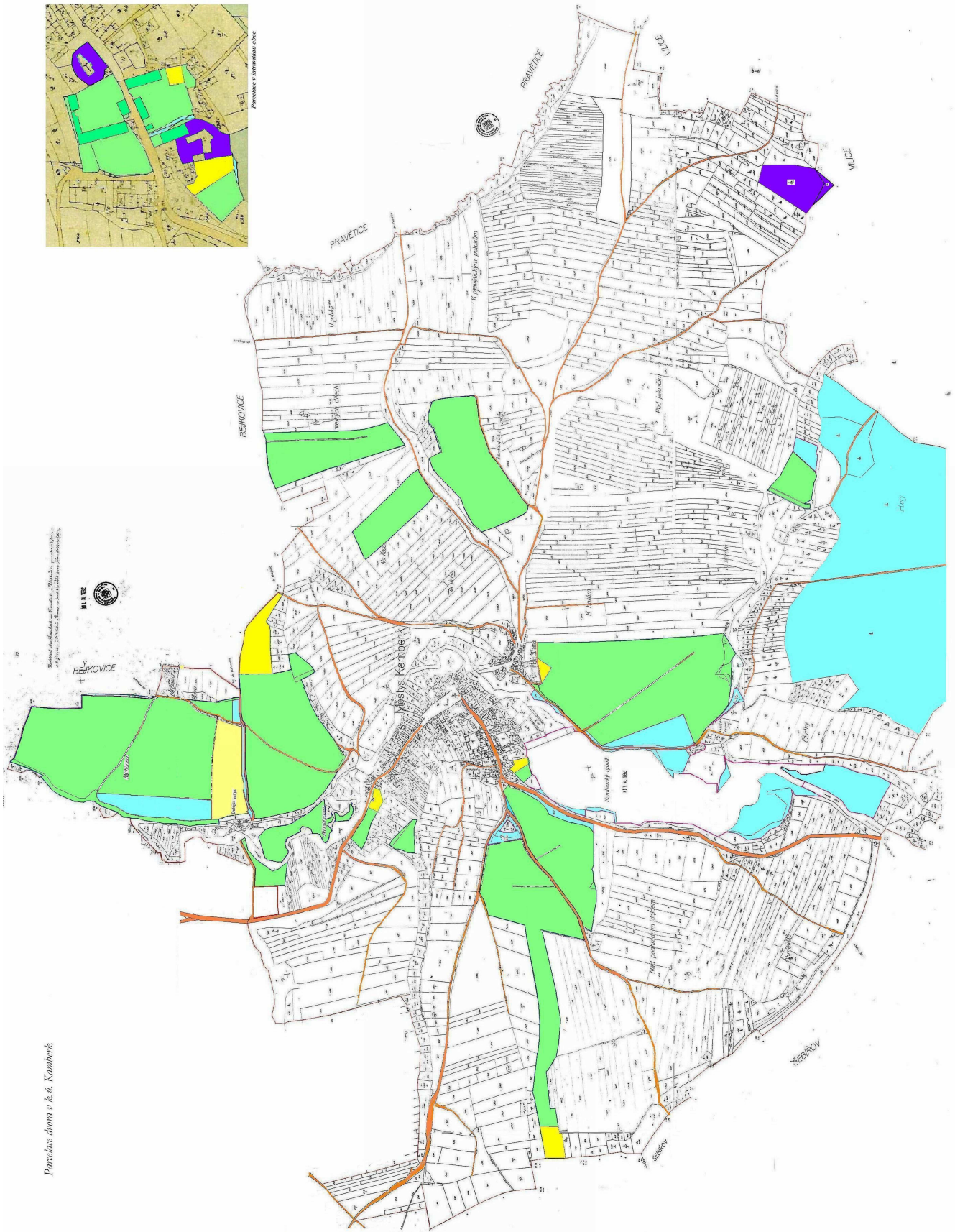
82 robotujících s dvojspřežím (12792 dní v roce) a 1 s jednospřežím (156 dní za rok) a 22 pěších robotníků (3432 dní v roce)

Kamberští měšťane nerobotovali, platili pouze činži v r. 1749 z 220 zlatých 15 krejcarů z celého panství 43 zlatých 23 krejcarů

v Kamberku byly dva dvory. Jeden byl označován jako „kamberský“ a patřil k tvrzi a druhý, který sice také patřil k panství, ale byl samostatný a byl označován jako „Blanice“, nebo „na Blanice“, či také „v Blanicích“ a byl součástí panství. O samostatnosti tohoto dvora svědčí to, že v dokumentech /Reliquiae tabelarum terae Bohemiae I. 554/ je uváděno, že na tomto dvoře seděl pan Dyepoldus de Blanyce“. V r. 1542 připomínají Desky zemské /84 A 13/ „w Blancyzy dvoru poplužného pustého poplužného ke Kamberku ...“ takže také se hovoří o samostatném dvoru. A zcela konkrétně u dvou dvorech v Kamberku svědčí onen zápis v Deskách zemských r. 1608, kdy Anna Lukavecká odkazovala kamberské zboží bratřím Lukaveckým a říká se zde: „k němuž patří dvůr poplužný kamberský a druhý dvůr, jenž se zove na Blanice ...“. Tedy dva dvory.

Pan Vilém z Onšova oddělil hospodářství dvorů od panského sídla a to velmi výrazně. Stavěl nové budovy hospodářství a je možné, že z té doby na počátku 16. století je i dnešní patrová budova, v níž má sídlo kamberský obecní úřad.

Když v r. 1537 dědila po smrti své Matky Anny, rodem Onšovské z Onšova, provdané za Mikuláše Škopka z Bílých Otradovic – o nich bude ještě řeč – její dcera Regina, byla jí připsána tvrz, vlastně tehdy už „zámek“, jak jej pro své potomky přestavěl Vilém z Onšova, tak tedy Regina dědila tvrz. Městečko s právem podacím a dále dvůr Blanice v Kamberku a další vsi a pozemky /Desky zemské 84 A 12/. Také v r. 1608 před svou smrtí odkazovala ovdovělá už paní Anna Lukavecká, rozená Malovcová z Malovic, Kamberk dalším bratřím Lukaveckým a to „tvrz s dvorem poplužním a druhý dvůr na Blanicích se vším příslušenstvím ...“ /Desky zemské 154 L 14 – 18/.



Mapa je sestavena z katastrálních map, které byly vypracovány v souladu s příslušnými předpisy. Pro více informací se obraťte na úřad územního plánování.



100 m

BEJKOVICE

Město Kamberk

BEJKOVICE

PRAVĚTICE

PRAVĚTICE

VLČICE

VLČICE

SEŠIBOV

SEŠIBOV

Hory

Pravětický náhon

Nový podzemní kolektor

Drny

Drny

Drny

Drny

Drny

Drny

Drny

Drny

Drny

Drny

Drny

Drny

Drny

Drny

Drny

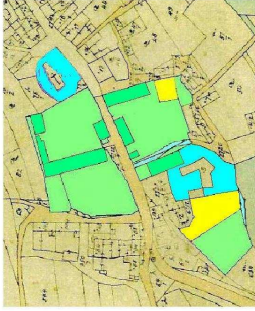
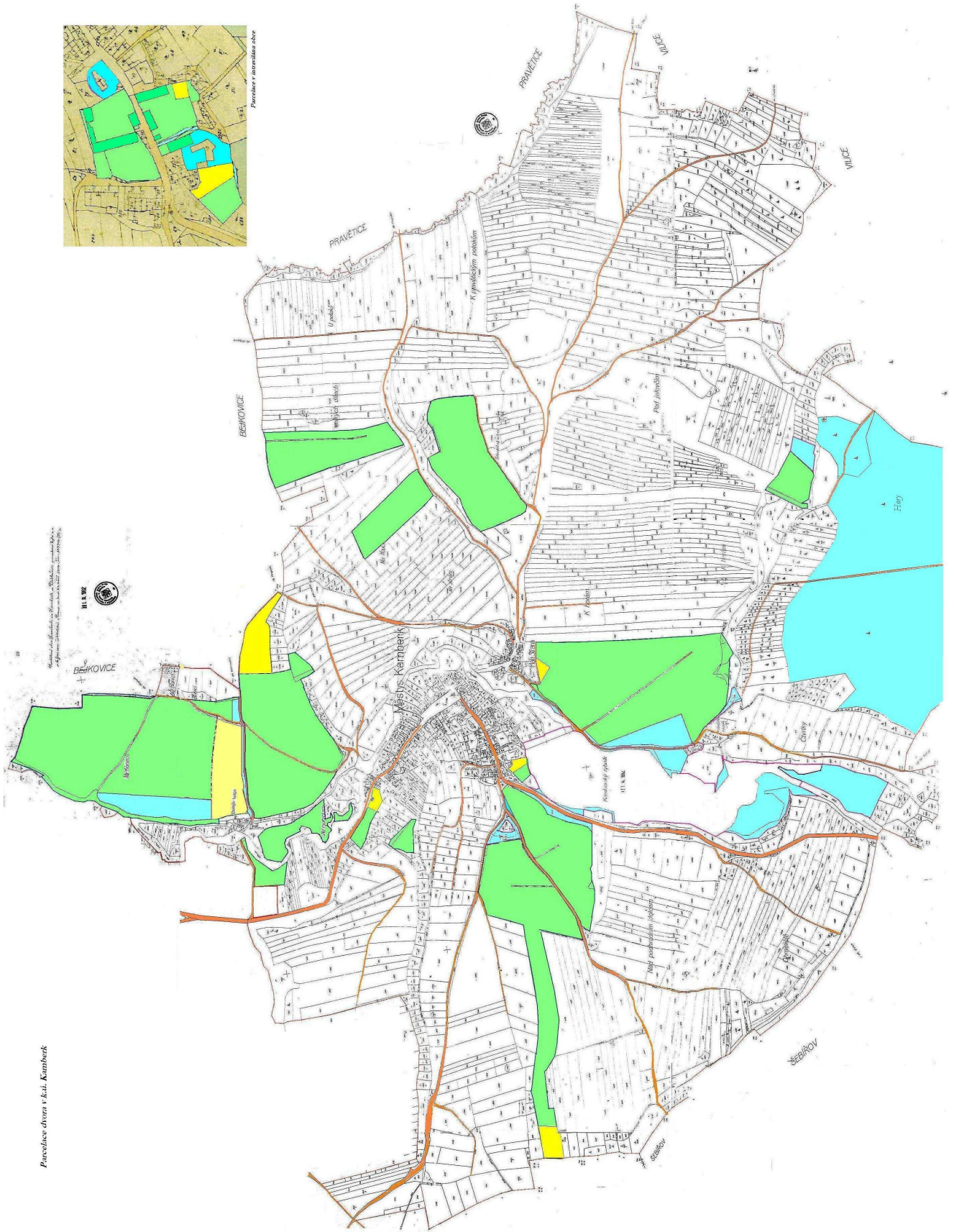
Drny

Drny

Drny

Drny

Pančlův dvůr v k.ú. Kumberek



pančlův dvůr v k.ú. Kumberek

